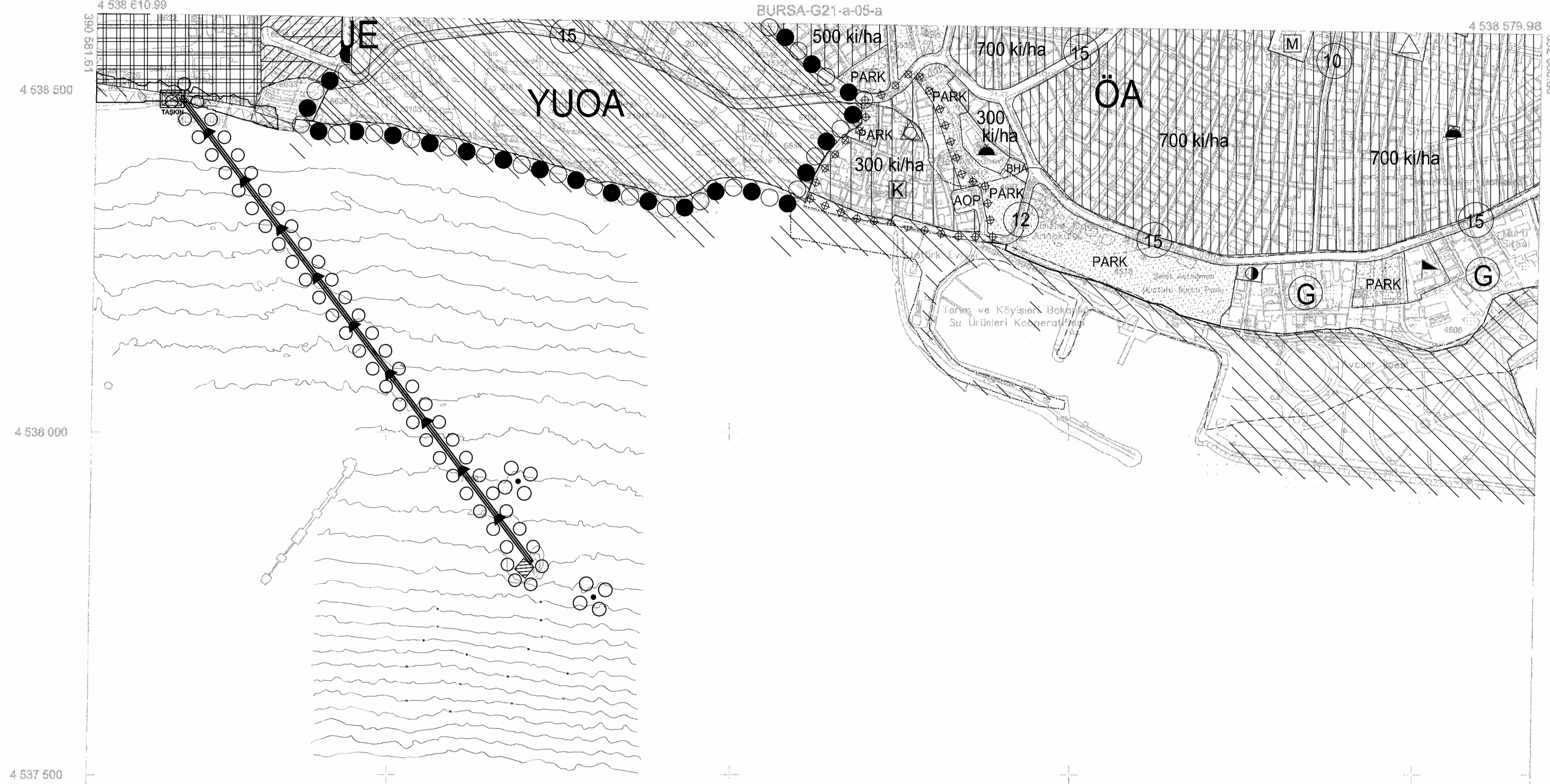


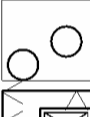




İL : İSTANBUL

BURSA-G21-a-05-d



**İSTANBUL İLİ, AVCILAR İLÇESİ
EÜAŞ BORU HATTI, PLATFORM VE ŞAMANDIRA AMAÇLI
1/5000 ÖLÇEKLİ NAZIM İMAR PLANI**

GÖSTERİM

-  PLAN ONAMA SINIRI
-  TAŞINA MARUZ ALAN
-  BORU HATTI
-  PLATFORM
-  ŞAMANDIRA

PLAN HÜKÜMLERİ:

1. BU PLAN VE PLAN NOTLARINDA BELİRTİLMİYEN HUSUSLARDA KONU İLE İLGİLİ DİĞER MER'İ KANUN VE İLGİLİ YÖNETMELİKLERİ UYULACAKTIR.
2. 1/1000 ÖLÇEKLİ UYGULAMA İMAR PLANI ONAYLANMADAN UYGULAMAYA GEÇİLEMEZ.
3. PLAN ONAMA SINIRLARI DIŞINDAKİ ALANLARDA İMAR PLANI BİLGİSİ MER'İ İMAR PLANINDAN BİLGİ AMAÇLI OLARAK AKTARILMIŞTIR. AKTARMA SURETİYLE PAFTALARA İŞLENİLEN İMAR PLANI BİLGİSİNE GÖRE HERHANGİ BİR İŞLEM YAPILAMAZ.

BURSA-G21-a-05-d

BURSA-G21-a-05-d

BURSA-G21-a-05-d

BURSA-G21-a-05-d

BURSA-G21-a-05-d

01					
08					
11	A				
16					
21	22	23	24	25	26

Bu plan; fotogrametrik yöntemle, koordinatları ve zafra bölünmesi en son güncellenmiş TÜGSA ve bağlı 2005.6 yılında, GRS89 algısında, Transvernal İdeator (TM) çözümüde ve ITRF98 datumunda düzenlenmiştir. Yapılar sahası çizgileriyle gösterilmiştir. Çayışıklık değeri oranı 5 m'dir. Yükseklik firması: Mersis/İstanbul/Potomap ortak girişim

Proje Yöneticisi
Ayhan Ferit MESCİ
Harita Mühendisi

1:5000

KONTROL
İBB Harita Müdürlüğü
Emir AYDIN BALAKAN Harita Mühendisi
Yunus EROL Harita Mühendisi (940)
Fikret AKCA Mülki Yarımcısı

ONAY
İstanbul İline ait 2013 yılı onaylı
fotogrametrik yöntemle üretilmiş 1/1000 ölçekli
halihazır haritalardan üretilen 1/5000 ölçekli halihazır harita onanmıştır.
İstanbul Büyükşehir Belediye Başkanı
23/06/2014
Yılmaz YEDİZ Harita Müdürü
Ahmet Erhan GÖKAL Genel Sekreter Yardımcısı